MAPA DO CELÓW PROJEKTOWYCH ARKUSZ NR 5 z 13		
Oznaczenie kancelaryjne zgłoszenia pracy geodezyjnej		GK.U.6640.3905.2023
Nazwa miejscowości		Brzozogaj
Jednostka ewidencyjna	identyfikator	300305_5
	nazwa	Kłecko
Obręb ewidencyjny	identyfikator	300305_5.0002
	nazwa	Brzozogaj
Skala mapy		1:500
Nazwa układu współrzędnych	prostokątnych	2000 południk 18
	układu wysokości	PL-EVRF2007-NH
Oznaczenie granic obszaru, który był przedmiotem aktualizacji		▬ ▬ ▬
Informacja o służebnościach gruntowych mających wpływ na zagospodarowanie gruntów, zlokalizowanych w granicach projektowanej inwestycji		Wykonanie niniejszej mapy nie było poprzedzone ustaleniami dotyczącymi ewentualnych służebności gruntowych, obciążających grunty położone w granicach projektowanej inwestycji budowlanej.
Data opracowania mapy		24 listopada 2023r.
Działka nr		wg zasięgu
Księga Wieczysta nr		wg zasięgu
Powierzchnia		wg zasięgu

GEODETA SZYMAŃSKI
mgr inż. Piotr Szymański
ul. Wierzbiczany 2C, 62-200 GNIEZNO
tel. 501 667 115, geodetaszymanski@o2.pl
NIP 7842131019, REGON 301146268
nr uprawnień: 23477

....
nazwa/imię i nazwisko wykonawcy
podpis osoby reprezentującej wykonawcę

GEODETA SZYMAŃSKI
mgr inż. Piotr Szymański
ul. Wierzbiczany 2C, 62-200 GNIEZNO
tel. 501 667 115, geodetaszymanski@o2.pl
NIP 7842131019, REGON 301146268
nr uprawnień: 23477

....
imię i nazwisko geodety uprawnionego,
nr uprawnień i podpis geodety, który
opracował mapę

Nie wyklucza się istnienia w terenie innych urządzeń podziemnych, dla których brak było informacji branżowych i nie zostały odnotowane w czasie inwentaryzacji geodezyjnej aparaturą elektroniczną.

Identyfikator materiału zasobu	P.3003.2024.429
Data przyjęcia do zasobu	05.02.2024r.

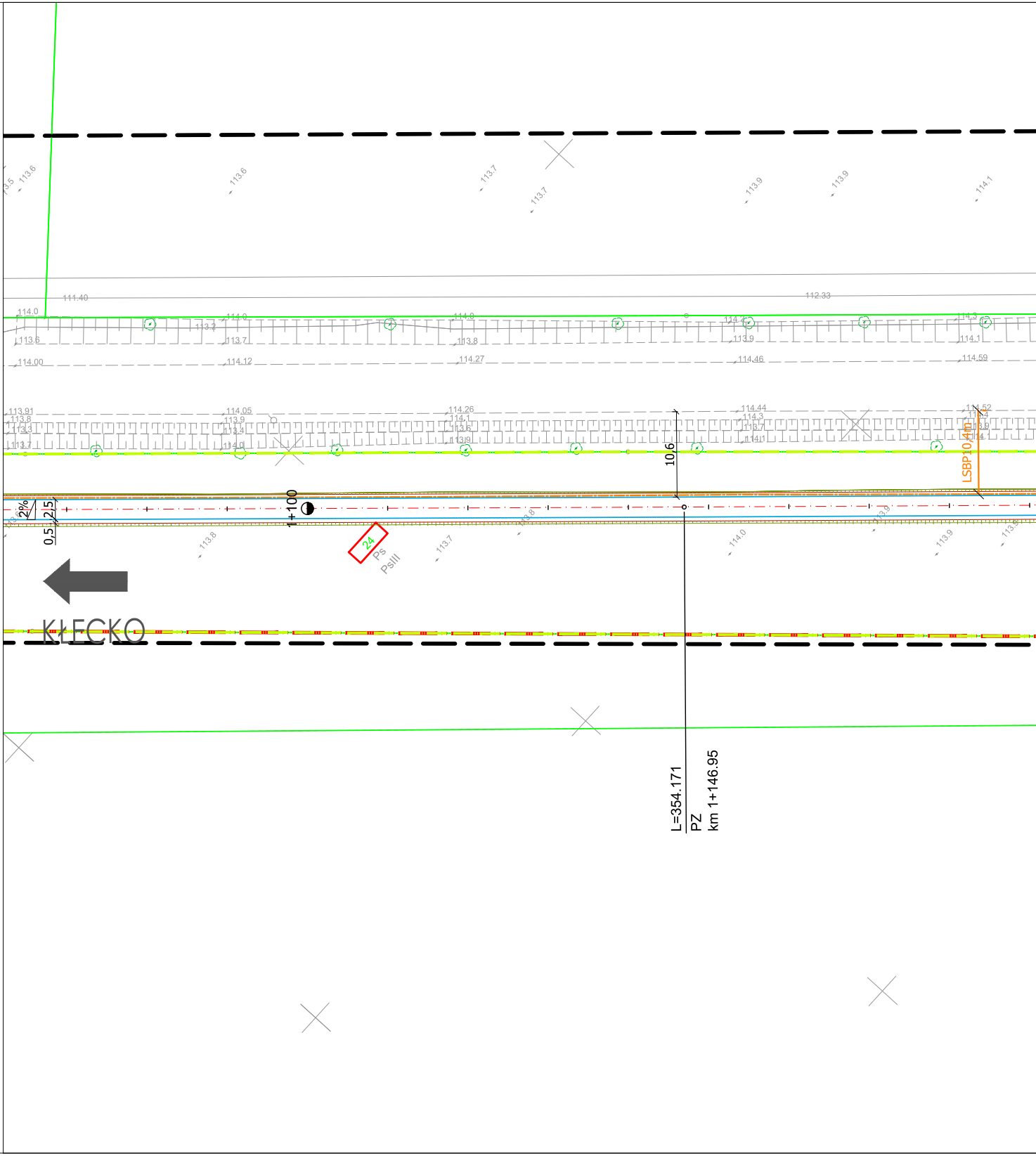

KŁECKO
1+100
10,6
0,5
2,5
2%
24
Ps
PsIII
LSBP10,4m
111.40
112.33
114.00
114.12
114.27
114.46
114.59
113.91
114.05
114.26
114.44
L=354.171
PZ
km 1+146.95

Poświadczam, że niniejszy dokument został opracowany w wyniku prac geodezyjnych i kartograficznych, których rezultaty zawiera operat techniczny pozytywnie zweryfikowany. Jednocześnie informuję, że jestem świadomy odpowiedzialności karnej za złożenie fałszywego oświadczenia.	
Identyfikator zgłoszenia prac geodezyjnych	GK.U.6640.3905.2023
Organ służby geodezyjnej, który otrzymał zgłoszenie	Starosta Gnieźnieński
Wykonawca prac geodezyjnych	GEODETA SZYMAŃSKI mgr inż. Piotr Szymański
Nr oraz data sporządzenia dokumentu zawierającego wynik pozytywnej weryfikacji	Protokół weryfikacji Nr 2 z dnia 05.02.2024r.
Imię i nazwisko oraz nr uprawnień zawodowych kierownika prac	Piotr Szymański Nr uprawnień 23477

Signed by /
Podpisano przez:

Piotr Jan
Szymański

Date / Data:
2024-05-08 09:03

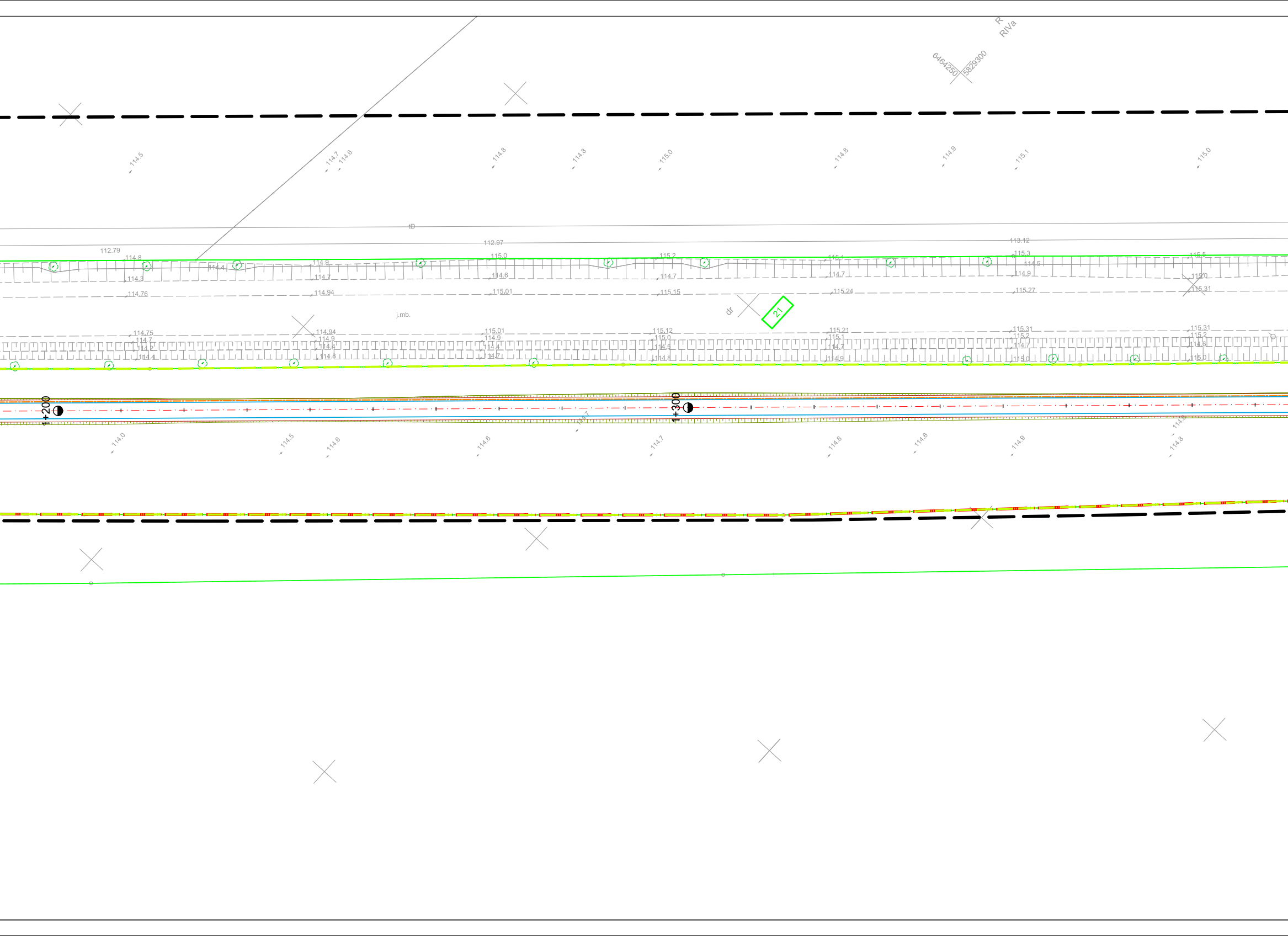
R
RIVa
6464250
5829300
114.5
114.7
114.6
114.8
114.8
115.0
114.8
114.9
115.1
115.0
ID
112.79
112.97
113.12
114.8
114.4
114.9
115.0
115.2
115.4
115.3
114.5
115.5
114.3
114.7
114.6
114.7
114.7
114.9
115.0
114.76
114.94
115.01
115.15
115.24
115.27
115.31
j.mb.
dr
21
114.75
114.7
114.2
114.4
114.94
114.9
114.4
114.8
115.01
114.9
114.4
114.7
115.12
115.0
114.5
114.8
115.21
115.1
114.7
114.9
115.31
115.2
114.7
115.0
115.31
115.2
114.6
115.0
1+200
1+300
114.0
114.5
114.6
114.6
114.7
114.7
114.8
114.8
114.9
114.8
114.8

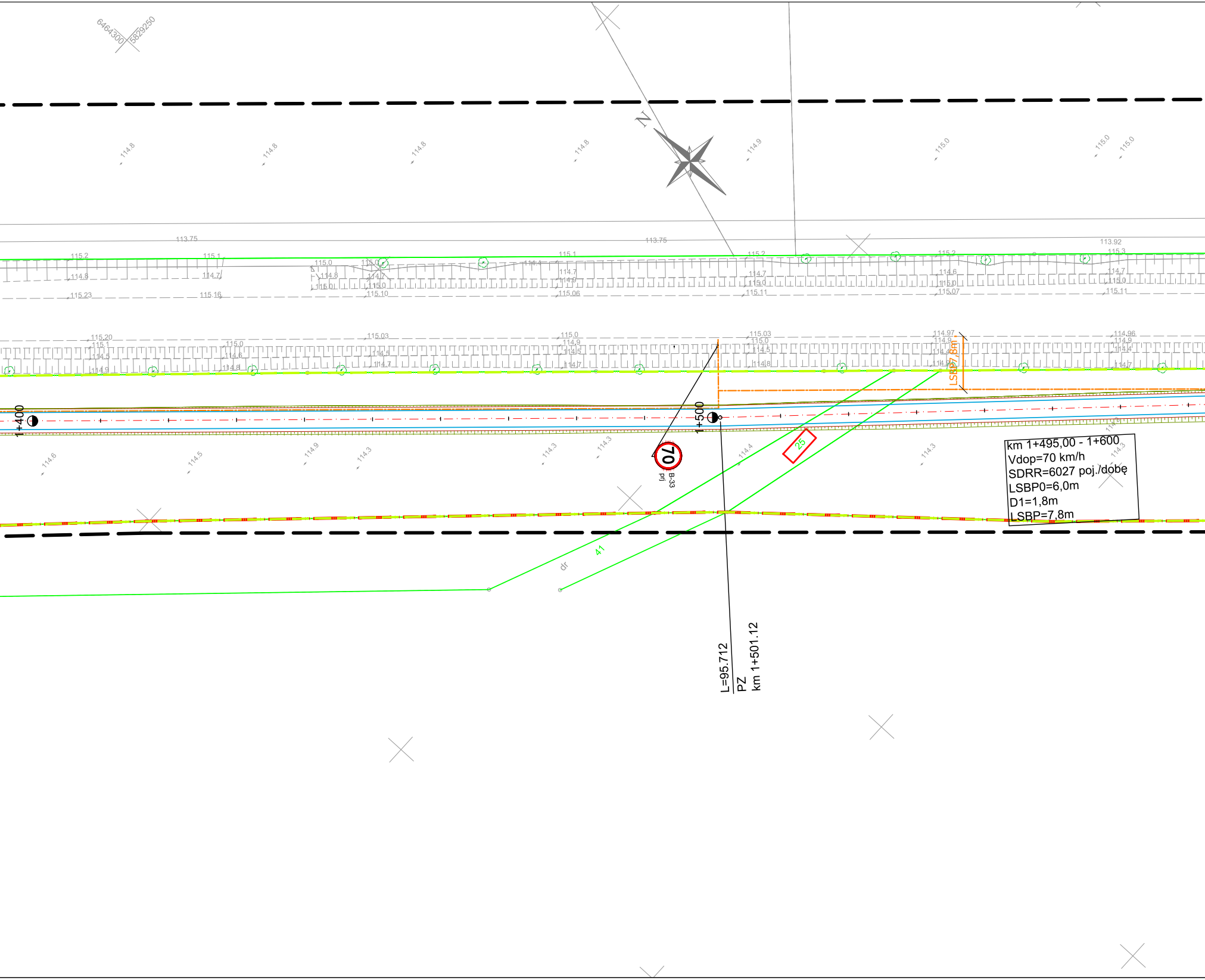
6464300
5829250
N
114.8
114.8
114.8
114.8
114.9
115.0
115.0
115.0
113.75
113.75
113.92
115.2
115.1
115.0
115.0
114.4
115.1
115.2
115.2
115.3
114.8
114.7
114.8
114.7
114.7
114.7
114.6
114.7
115.01
115.0
114.9
115.0
115.0
115.0
115.23
115.16
115.10
115.06
115.11
115.07
115.11
115.20
115.1
114.5
114.9
115.0
114.6
114.8
115.03
114.5
114.7
115.0
114.9
114.5
114.7
115.03
115.0
114.5
114.8
114.97
114.9
114.4
114.9
114.96
114.9
114.4
114.7
LSBP=7,8m
1+400
1+500
114.6
114.5
114.9
114.3
114.3
114.3
114.4
114.3
114.3
70
B-33
prj
25
41
dr
L=95.712
PZ
km 1+501.12

km 1+495,00 - 1+600
Vdop=70 km/h
SDRR=6027 poj./dobę
LSBP0=6,0m
D1=1,8m
LSBP=7,8m

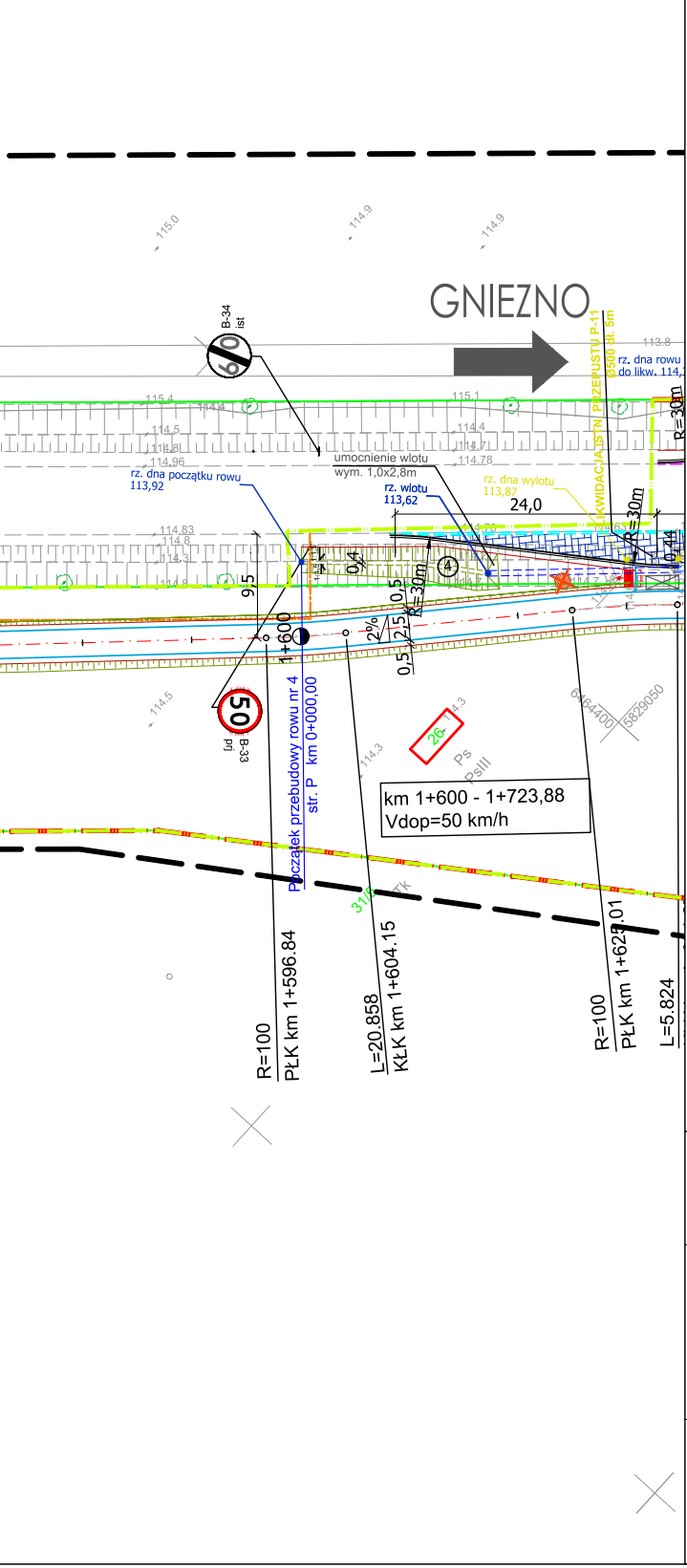
GNIEZNO
B-34 ist
60
115.0
114.9
114.9
113.8
115.4
114.4
115.1
114.5
114.4
114.8
114.7
114.96
114.78
umocnienie wlotu
wym. 1,0x2,8m
rz. dna początku rowu
113,92
rz. wlotu
113,62
rz. dna wylotu
113,87
24,0
rz. dna rowu
do likw. 114,1
LIKWIDACJA ISTN. PRZEPUSTU P-11
Ø500 dł. 5m
R=30m
114.83
114.8
114.3
0,4
9,5
0,5
2,5
R=30m
1+600
2%
0,5
0,44
114.5
50
B-33 prj
Początek przebudowy rowu nr 4
km 0+000,00
str. P
114.3
26
Ps
PsIII
6464400
5829050
km 1+600 - 1+723,88
Vdop=50 km/h
311/5
Tk
R=100
PłK km 1+596.84
L=20.858
KłK km 1+604.15
R=100
PłK km 1+623.01
L=5.824

LEGENDA:

- proj. krawężnik betonowy, typ uliczny 20x30x100cm, koloru szarego
- proj. krawężnik betonowy, typ uliczny 20x30x100cm (obniżony h=0cm)
- proj. ściek przykrawężnikowy z 2 rzędów betonowej kostki brukowej koloru szarego
- proj. ściek z 2 rzędów betonowej kostki brukowej koloru szarego
- proj. obrzeże betonowe 8x30x100 cm
- proj. opornik betonowy 12x25x100 cm (wtopiony)
- proj. krawężnik betonowy 20x22x100cm (najazdowy)
- proj. krawędź jezdni
- proj. krawędź pobocza
- proj. krawężnik betonowy 44x33x100cm (peronowy)
- proj. przejścia dla pieszych i przejazdy dla rowerów (oznakowanie poziome P-10, P-10/11)
- proj. balustrada ochronna U-12a
- doświetlenie przejść dla pieszych i przejazdów dla rowerów
- drzewa przewidziane do wycinki
- granica terenu zamkniętego
- linia wyznaczająca wymaganą strefę bez przeszkód

60 B-33 ist 50 B-33 prj - proj lub istn ograniczenie prędkości (znak B-33) wyznaczające wymaganą strefę bez przeszkód

- proj. rowy
- proj. skarpy
- proj. przepust z rur PEHD

④ - nr rowu

910 - nr działek przeznaczonych pod inwestycję - teren który jest własnością Województwa

~~907~~ - nr działek przeznaczonych pod inwestycję do podziału

907 - nr działek przeznaczonych pod inwestycję - teren, który w całości z mocy prawa staje się własnością Województwa

105/46 - nr działek po podziale przeznaczonych pod inwestycję

105/48 - nr działek po podziale poza inwestycją

961 - nr działek przeznaczonych pod inwestycję - teren niezbędny do dokonania przebudowy dróg innych kategorii

898/7 - nr działek przeznaczonych pod inwestycję - teren niezbędny do dokonania przejścia przez tereny kolei

107 - nr działek przeznaczonych pod inwestycję - teren niezbędny do dokonania przebudowy sieci uzbrojenia terenu

897/27 - nr działek po podziale - teren niezbędny do dokonania przebudowy sieci uzbrojenia terenu

- GRANICA TERENU NIEZBĘDNEGO DLA OBIEKTÓW BUDOWLANYCH, W TYM:
- zakres inwestycji - linia rozgraniczająca
- zakres inwestycji - nieruchomości poza liniami rozgraniczającymi, dla których ustala się obowiązek dokonania przebudowy dróg innych kategorii
- zakres inwestycji - nieruchomości poza liniami rozgraniczającymi, dla których ustala się nieodpłatne przejście przez tereny kolei
- zakres inwestycji - nieruchomości poza liniami rozgraniczającymi, dla których ustala się obowiązek dokonania budowy lub przebudowy sieci uzbrojenia terenu
- proj. sieć gazowa
- likwidacja istn. sieci gazowej
- proj. sieć teletechniczna (Orange)
- likwidacja istn. sieci teletechnicznej (Orange)
- proj. sieć teletechniczna (Fiberhost)
- likwidacja istn. sieci teletechnicznej (Fiberhost)

WYKONAWCA

Biuro Projektowo - Konsultingowe
MKM - PROJEKT
inż. Marcin Kuciak
ul. Długa 14/6
61-850 Poznań
tel. 61-415-25-21

	Stadium	PROJEKT BUDOWLANY			
	Tytuł rysunku	PROJEKT ZAGOSPODAROWANIA TERENU - aktualizacja nr 1			
	Stanowisko	Imię i nazwisko	Nr uprawnień	Specjalność	Podpis
Br. drogowa	Projektant	inż. Marcin Kuciak	WKP/0260/PWOD/08	Projektowanie i kierowanie robotami budowlanymi bez ograniczeń w specjalności drogowej	
	Sprawdzający	mgr inż. Jacek Bromber	WKP/0290/POOD/12	Projektowanie bez ograniczeń w specjalności drogowej	
Branża teletechniczna	Projektant	mgr inż. Dawid Szłapka	WKP/0184/PWOT/12	Projektowanie bez ograniczeń w specjalności telekomunikacyjnej	
	Sprawdzający	mgr inż. Przemysław Iwański	DTT-TU/02234/02/U	Projektowanie bez ograniczeń w specjalności telekomunikacyjnej	
Branża gazowa	Projektant	mgr inż. Maciej Zdziabek	WKP/0360/PWOS/12	Projektowanie i kierowanie robotami budowlanymi bez ograniczeń w specjalności instalacyjnej	
	Sprawdzający	mgr inż. Krzysztof Wojciech	WKP/0167/PWOS/13	Projektowanie i kierowanie robotami budowlanymi bez ograniczeń w specjalności instalacyjnej	

INWESTOR

Zarząd Województwa
Wielkopolskiego
al. Niepodległości 34
61-714 Poznań

TEMAT

Rozbudowa drogi wojewódzkiej
nr 190 w zakresie
budowy ścieżki rowerowej
Zadanie 3:Pruchnowo - Brzozogaj

DATA:	DATA AKTUALIZACJI:	SKALA:	RYS. NR:	ARK. NR:
06.2025	28.10.2025	1:500	2	3